Liikluspiirangute kasutus 19. Võhandu Maratonil 2024

Märgid paigaldatakse 19.04.2024 õhtuks (märgid komplekteerib ja paigaldab RAMUDDEN) Märke kasutatakse 20.04.2024 kella 07:00 - 21.04.2024 kella 07:00

Maanteelõikudel, kus piiranguid rohkem vaja pole, keeratakse märgid nii, et need ei piiraks

enam liiklust antud lõigul.
Märgid korjatakse kokku 20. - 21.04.2023 paigaldaja poolt.

Võhandu jõge ületavate sildade ja maanteelõikude nimekiri, kus liiklust piiratakse:

001_KIRUMPÄÄ SILD - ajutine kiiruse piirang kuni **50 km/h.**
Tee nr 64 Võru - Põlva maantee (km 2,1-2,4), Kirumpää küla, Võru vald, Võru maakond

002_KÄÄPA SILD - ajutine kiiruse piirang kuni **30 km/h.** Peatumise keeld mõlemal pool teed. **Tee nr 65** Võru - Räpina maantee (km 8,4-8,7), Kääpa küla, Võru vald, Võru maakond

003_LISTAKU SILD - ajutine kiiruse piirang kuni **30 km/h**. Peatumise keeld vasakul pool teed **Tee nr 65** Võru - Räpina maantee (km 11,92-12,02), Pindi küla, Võru vald, Võru maakond

004_PAIDRA SILD - ajutine kiiruse piirang kuni **30 km/h.** Peatumise keeld mõlemal pool teed. **Tee nr 65** Võru - Räpina maanteel (km 15,45-15,65), Paidra küla, Võru vald, Võru maakond
Tee nr 25241 Paidra - Tsolgu - Joosu maantee (km 0,0-0,3), Paidra küla, Võru vald, Võru maakond

005_LEEVI SILD - ajutine kiiruse piirang kuni **30 km/h**. Peatumise keeld paremal pool teed Tee nr 18110 Rosma - Tiike - Leevi maantee (km 16,4-16,7), Leevi küla, Räpinaa vald, Põlva maakond

006_S¦ VAHAVVA SILD - ajutiselt muudetakse liiklus ¿he suunaliseks. 05.09. kell 9.30-18.00 Tee nr 18108 Leevi - Soohara maantee km 5,2-5,57 S¿vahavva k¿la, Rªpina vald, P»lva maakond.

007_REO SILD - ajutine kiiruse piirang kuni **30 km/h**. Liiklust regulerivad foorid Tee nr 90 P»lva - Karisilla maantee (km 14,1-14,7), Haavapªª k¿la, Rªpina vald, P»lva maakond
008_LEEVAKU SILD - ajutine kiiruse piirang kuni **30 km/h** Tee nr 18191 Leevaku - Rahumªe maantee (km 0,0-0,3), Leevaku k¿la, Rªpina vald, P»lva maakond
009_RÄPINA PABERIVABRIKU TAMM - liiklus sillal suletud 05.-06.09 kell 13:00 - 03:00 Pargi tn, Rªpina linn, Rªpina vald, P»lva maakond
010_VÕÕPSU SILD - ajutine kiiruse piirang kuni **30 km/h.** Peatumise keeld paremal pool teed Tee nr 45 Tartu - Rªpina - Vªrska maantee (km 68,1-68,6), V»»psu alevik, Rªpina vald, P»lva maakond

V»istluse kulgedes muutub v»istlejate ja neid teenindavate saateautode vahed suuremaks. See omakorda vªhendab koormust v»istlustrassi teise poole sildadele, kuid pikendab mªrkide ajalist m»ju neil sildadel. Eeldatav ¿rituse k¿lastajate arv 24 h vªltel 3500 inimest (koos v»istlejatega j»el) Eeldatav saateautode arv 700 autot.
Lisad:
10 liikluskorralduse skeemi.
V»istlusjuhendiga saab tuttvuda www.vohandumaraton.ee

Kinnitan esitatud andmete õigsust:

Hillar Irves
allkiri

31.04.2024
kuupäev

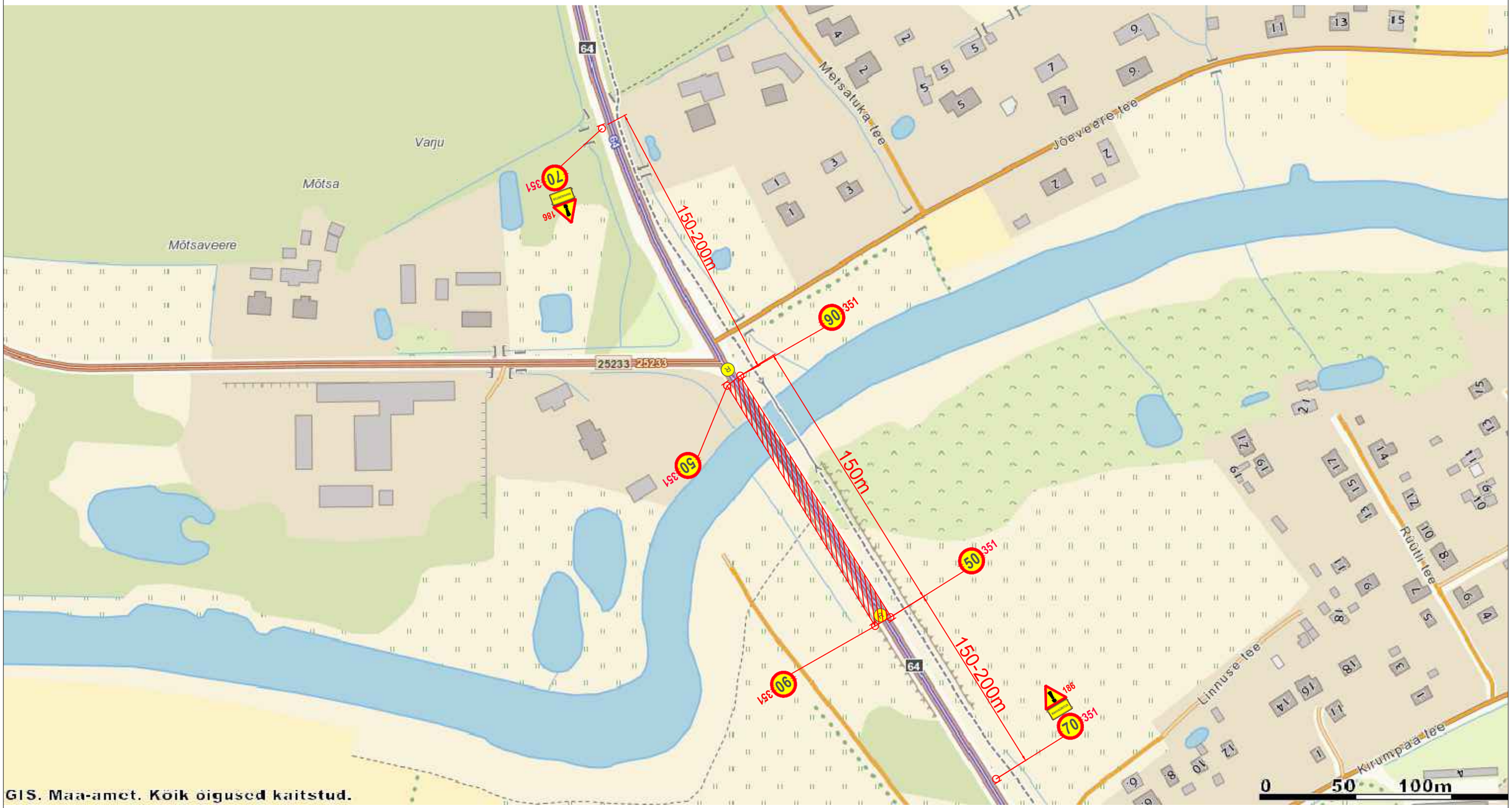

Tingmärgid:

158 Paigaldatav liiklusmärk

70 351* Kasutatakse vajadusel

Kõrgendatud ohuga ala

Märkused:
1. Teetöödel juhinduda Maanteameti peadirektori käskkirjaga kinnitatud „Riigiteede ajutine liikluskorraldus. Juhend liikluse korraldamiseks riigiteede ehitus- ja korrashoiutöödel“ ja „Riigiteede liikluse ajutise piiramise ja sulgemise kord“ toodud nõuetest ja põhimõtetest.
2. Asjatud piirangud ei ole lubatud, piirangud kehtestada ainult tööde teostamise ajaks.
3. Tööde teostamisel juhinduda tüüpskeemidest.
4. Ajutise liikluskorraldusega vastuollu minevad piirangud tuleb tühistada.

AS TREV-2 Grupp
Pärnu mnt 463
Tallinn 10916
Tel 677 6500, faks 677 6501
www.trev2.ee

PROJEKTIJUHT	H.Irves	
PROJEKTEERIJA	R.Kala	
KONTROLLIJA	H.Ristov	

Tellija **MTÜ SPORDIÜHING EKSTREEMPARK**
Põllu 4, Võru 65606

09.04.19 | Fail: V6handumaraton.dwg

Töö nr	RK19-001	Leht 1	Lehti 10
Projekt	Võhandu maraton	Mõõtkava 1:2000	
Asukoht	Tee nr 64, Võru - Põlva maantee, Kirumpää küla, Võru vald, Võru maakond, km 2,1-2,4		
Joonis	**Kirumpää silla liikluskorraldus, toimumise päeval 7.00-10.00**	Staadium TP	

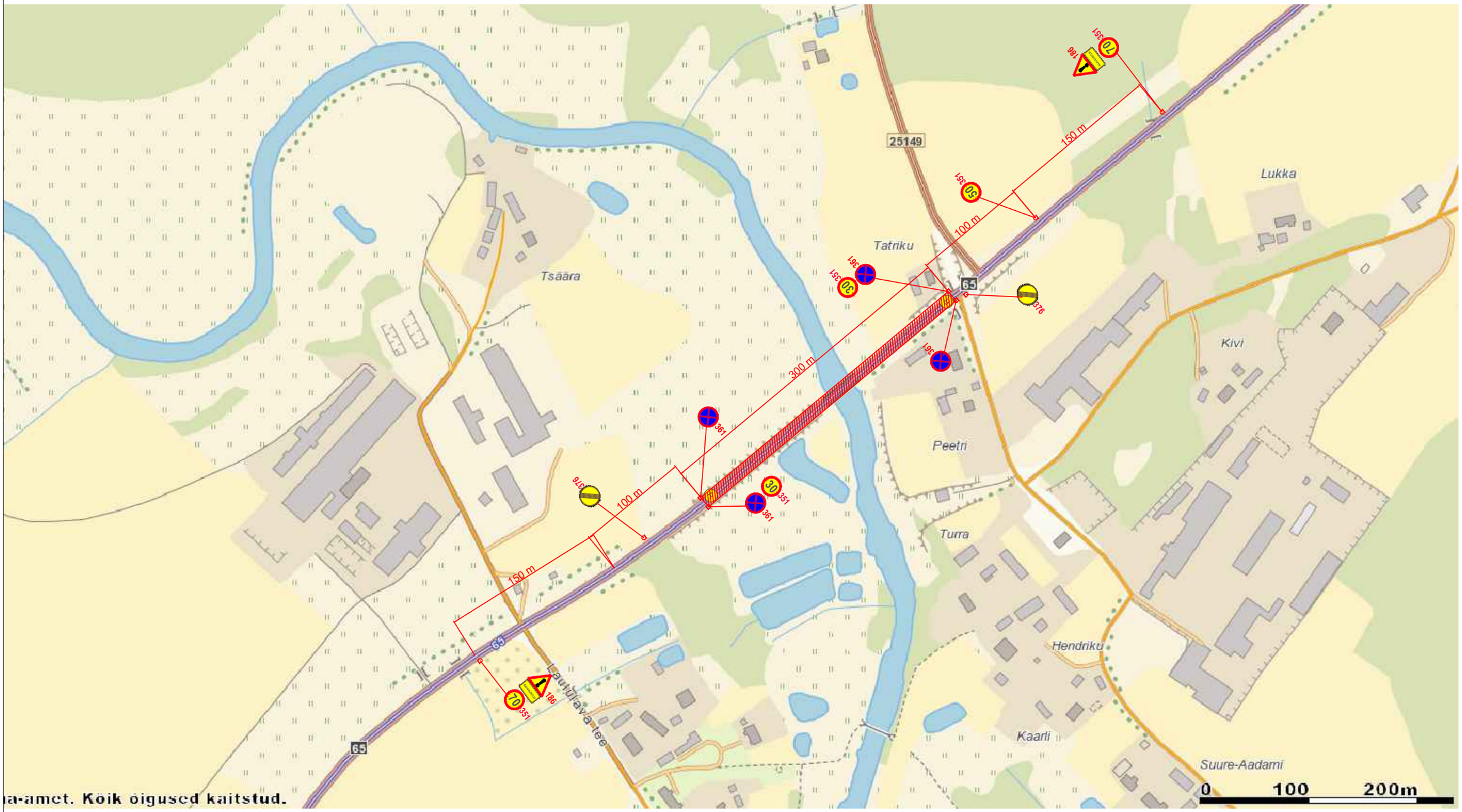

Tingmärgid:

158 Paigaldatav liiklusmärk

70 351* Kasutatakse vajadusel

Kõrgendatud ohuga ala

Märkused:
1. Teetöödel juhinduda Maanteeameti peadirektori käskkirjaga kinnitatud „Riigiteede ajutine liikluskorraldus. Juhend liikluse korraldamiseks riigiteede ehitus- ja korrashoiutöödel“ ja „Riigiteede liikluse ajutise piiramise ja sulgemise kord“ toodud nõuetest ja põhimõtetest.
2. Asjatud piirangud ei ole lubatud, piirangud kehtestada ainult tööde teostamise ajaks.
3. Tööde teostamisel juhinduda tüüpskeemidest.
4. Ajutise liikluskorraldusega vastuollu minevad piirangud tuleb tühistada.

AS TREV-2 Grupp
Pärnu mnt 463
Tallinn 10916
Tel 677 6500, faks 677 6501
www.trev2.ee

PROJEKTIJUHT	H.Irves	
PROJEKTEERIJA	R.Kala	
KONTROLLIJA	H.Ristov	

Tellija: **MTÜ SPORDIÜHING EKSTREEMPARK**
Põllu 4, Võru 65606

09.04.19 | Fail: V6handumaraton.dwg

Töö nr: RK19-001		Leht: 2	Lehti: 10
Projekt: Võhandu maraton		Mõõtkava: 1:3500	
Asukoht: Tee nr 65 Võru - Räpina maantee, Kääpa küla, Võru vald, Võru maakond, km 8,4-8,7			
Joonis: **Kääpa silla liikluskorraldus, toimumise päeval 8.00-13.00**			Staadium: TP

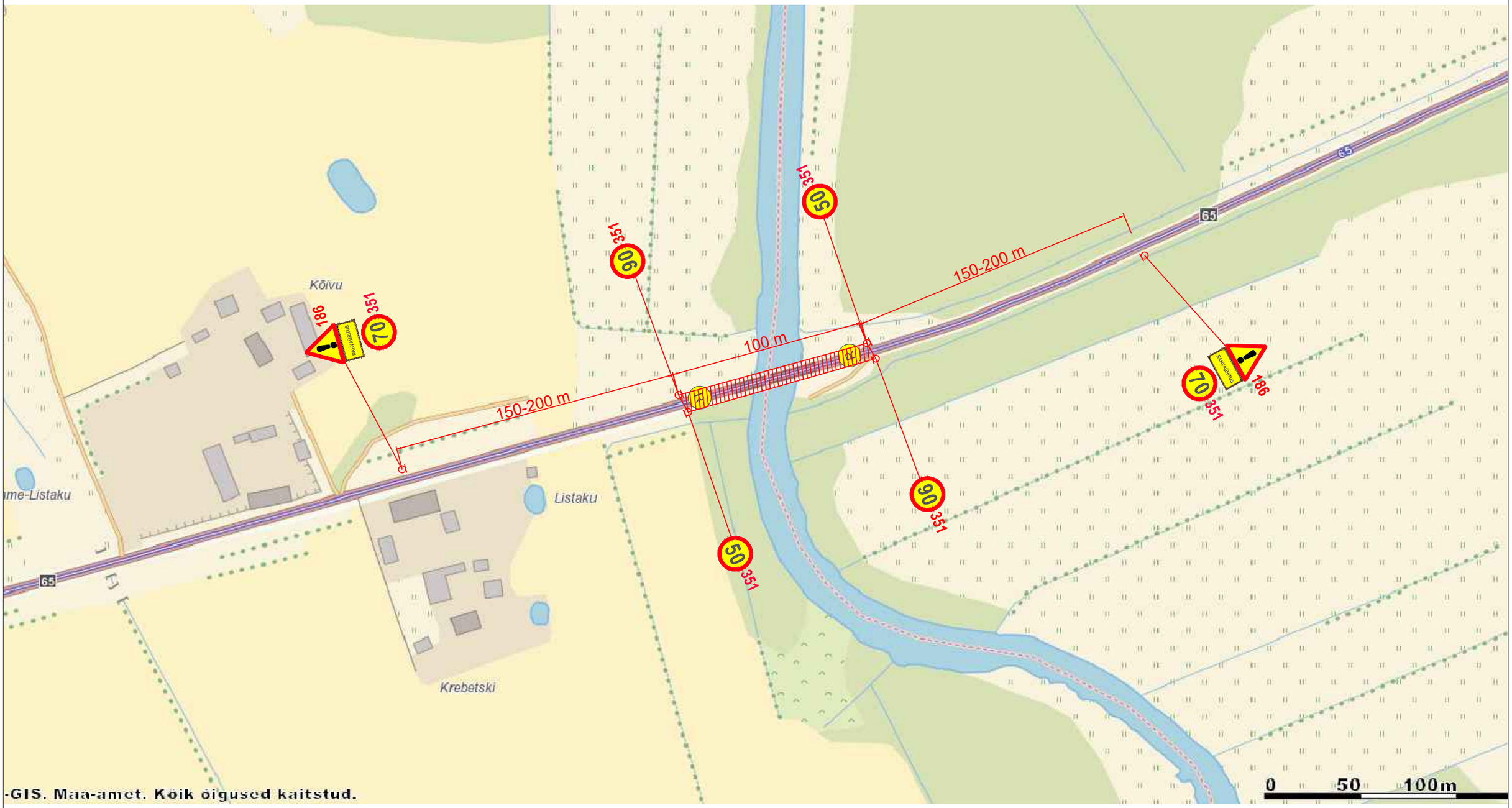

Tingmärgid:

158 Paigaldatav liiklusmärk

70 351* Kasutatakse vajadusel

Kõrgendatud ohuga ala

Märkused:

1. Teetöödel juhinduda Maanteeameti peadirektori käskkirjaga kinnitatud „Riigiteede ajutine liikluskorraldus. Juhend liikluse korraldamiseks riigiteede ehitus- ja korrashoiutöödel“ ja „Riigiteede liikluse ajutise piiramise ja sulgemise kord“ toodud nõuetest ja põhimõtetest.
2. Asjatud piirangud ei ole lubatud, piirangud kehtestada ainult tööde teostamise ajaks.
3. Tööde teostamisel juhinduda tüüpskeemidest.
4. Ajutise liikluskorraldusega vastuollu minevad piirangud tuleb tühistada.

TREV2	AS TREV-2 Grupp Pärnu mnt 463 Tallinn 10916 Tel 677 6500, faks 677 6501 www.trev2.ee	Töö nr RK19-001	Leht 3	Lehti 10
PROJEKTIJUHT	H.Irves	Projekt Võhandu maraton	Mõõtkava 1:2000	
PROJEKTEERIJA	R.Kala	Asukoht Tee nr 65 Võru - Räpina maantee, Pindi küla, Võru vald, Võru maakond, km 11,92-12,02		
KONTROLLIJA	H.Ristov			
Tellija MTÜ SPORDIÜHING EKSTREEMPARK Põllu 4, Võru 65606		Joonis Listaku silla liikluskorraldus, toimumise päeval 8.00-14.00		Staadium TP
09.04.19	Fail: V6handumaraton.dwg			

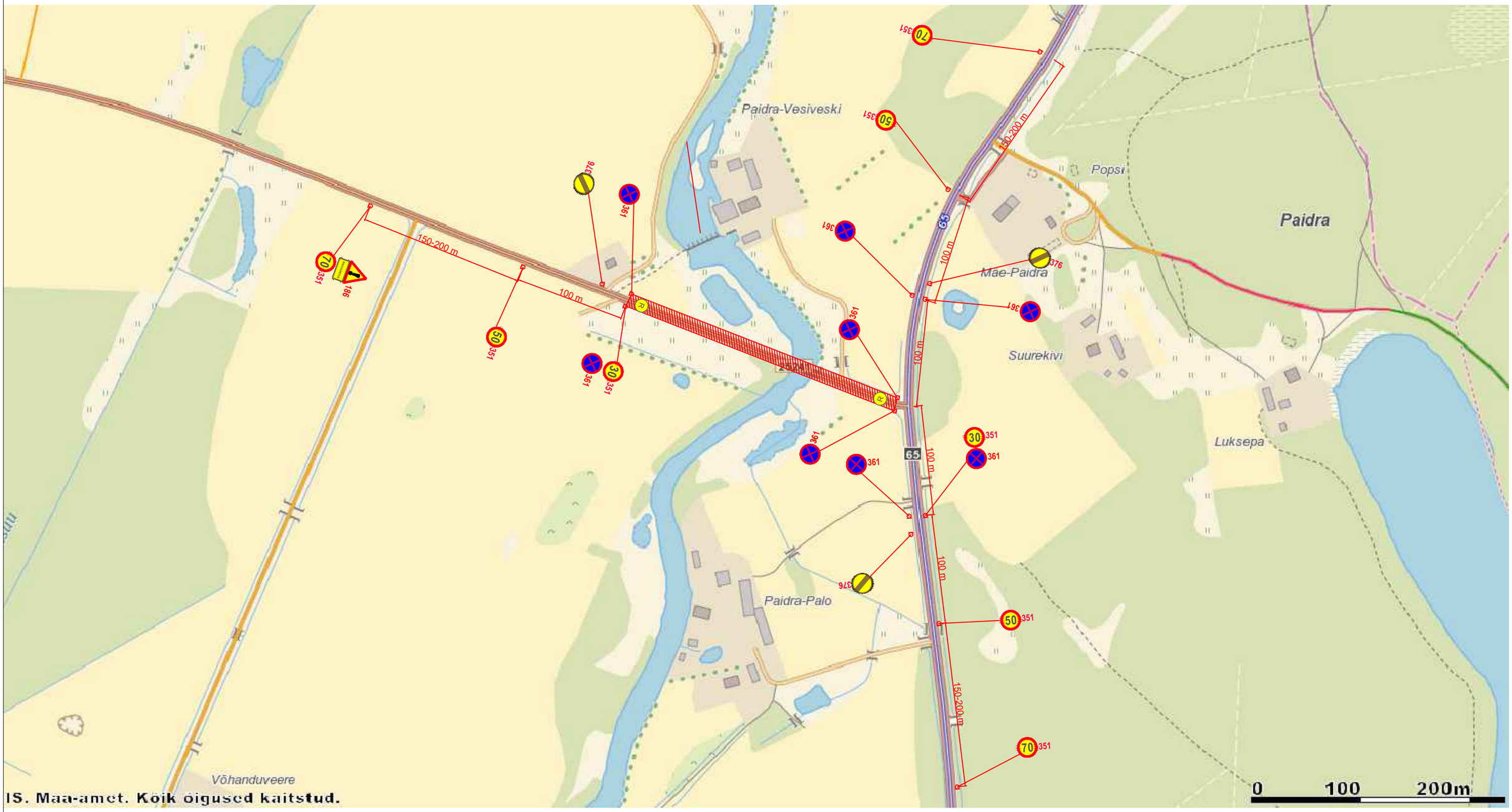

Tingmärgid:

158 Paigaldatav liiklusmärk

70 351* Kasutatakse vajadusel

Kõrgendatud ohuga ala

Märkused:

1. Teetöödel juhinduda Maanteeameti peadirektori käskkirjaga kinnitatud „Riigiteede ajutine liikluskorraldus. Juhend liikluse korraldamiseks riigiteede ehitus- ja korrashoiutöödel“ ja „Riigiteede liikluse ajutise piiramise ja sulgemise kord“ toodud nõuetest ja põhimõtetest.
2. Asjatud piirangud ei ole lubatud, piirangud kehtestada ainult tööde teostamise ajaks.
3. Tööde teostamisel juhinduda tüüpskeemidest.
4. Ajutise liikluskorraldusega vastuollu minevad piirangud tuleb tühistada.

AS TREV-2 Grupp
Pärnu mnt 463
Tallinn 10916
Tel 677 6500, faks 677 6501
www.trev2.ee

PROJEKTIJUHT	H.Irves	
PROJEKTEERIJA	R.Kala	
KONTROLLIJA	H.Ristov	

Tellija: **MTÜ SPORDIÜHING EKSTREEMPARK**
Põllu 4, Võru 65606

09.04.19 | Fail: V6handumaraton.dwg

Töö nr	RK19-001	Leht 4	Lehti 10
Projekt	Võhandu maraton	Mõõtkava 1:3500	
Asukoht	Tee nr 65 Võru - Räpina maantee, Paidra küla, Võru vald, Võru maakond, km 15,45-15,65 Tee nr 25241 Paidra - Tsolgu - Joosu maantee, Paidra küla, Võru vald, Võru maakond, km 0,0-0,3		
Joonis	**Paidra silla liikluskorraldus, toimumise päeval 8.00-15.00**	Staadium TP	

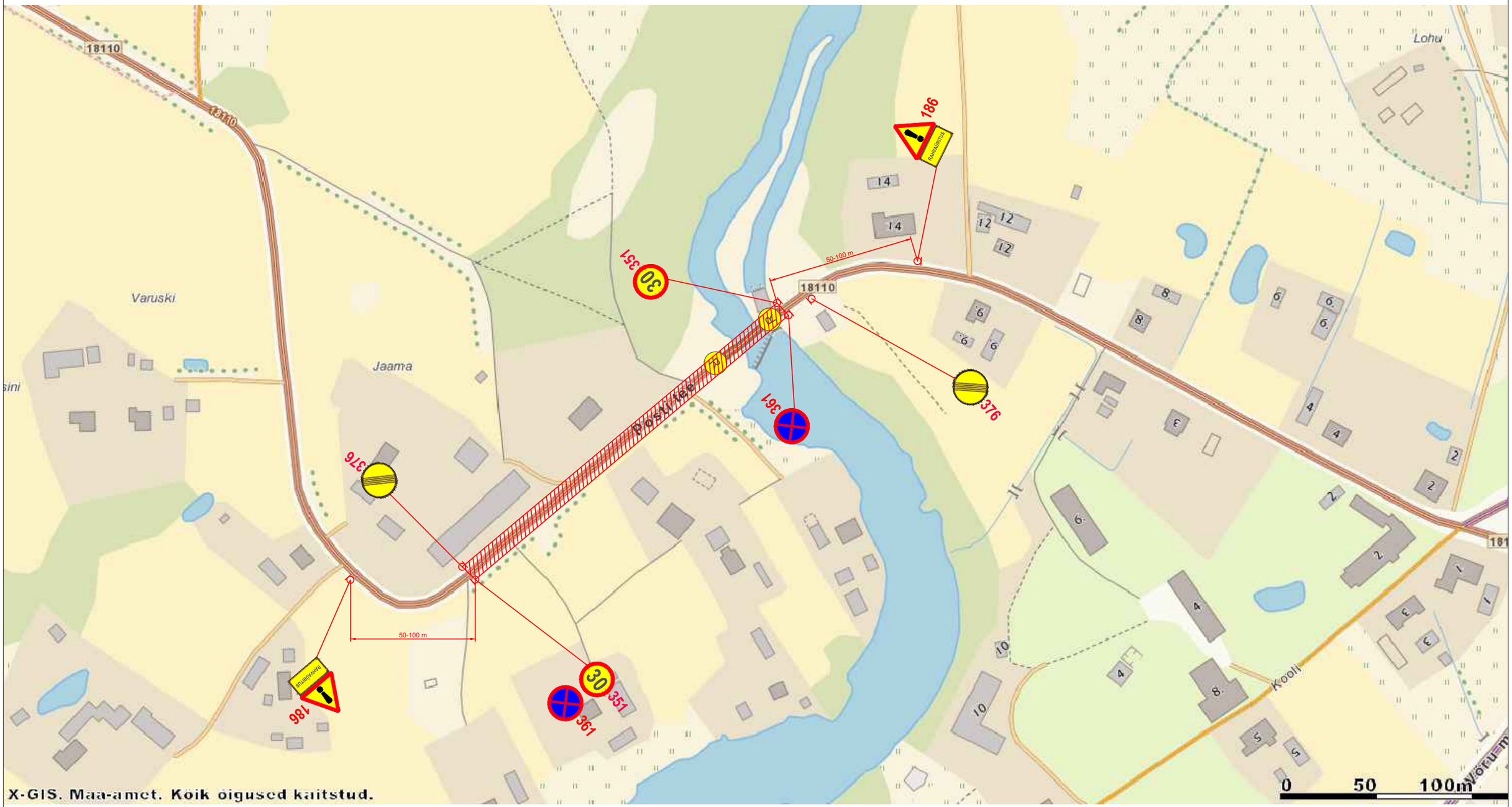

Tingmärgid:

158 Paigaldatav liiklusmärk

70 351* Kasutatakse vajadusel

Kõrgendatud ohuga ala

Märkused:
1. Teetöödel juhinduda Maanteeameti peadirektori käskkirjaga kinnitatud „Riigiteede ajutine liikluskorraldus. Juhend liikluse korraldamiseks riigiteede ehitus- ja korrashoiutöödel“ ja „Riigiteede liikluse ajutise piiramise ja sulgemise kord“ toodud nõuetest ja põhimõtetest.
2. Asjatud piirangud ei ole lubatud, piirangud kehtestada ainult tööde teostamise ajaks.
3. Tööde teostamisel juhinduda tüüpskeemidest.
4. Ajutise liikluskorraldusega vastuollu minevad piirangud tuleb tühistada.

AS TREV-2 Grupp
Pärnu mnt 463
Tallinn 10916
Tel 677 6500, faks 677 6501
www.trev2.ee

PROJEKTIJUHT	H.Irves	
PROJEKTEERIJA	R.Kala	
KONTROLLIJA	H.Ristov	

Tellija **MTÜ SPORDIÜHING EKSTREEMPARK**
Põllu 4, Võru 65606

09.04.19 Fail: V6handumaraton.dwg

Töö nr RK19-001		Leht 5	Lehti 10
Projekt Võhandu maraton		Mõõtkava 1:2000	
Asukoht Tee nr 18110 Rosma - Tiike - Leevi maantee, Leevi küla, Räpina vald, Põlva maakond, km 5,2-5,57			
Joonis **Leevi silla liikluskorraldus, toimumise päeval 8.00-17.00**		Staadium TP	

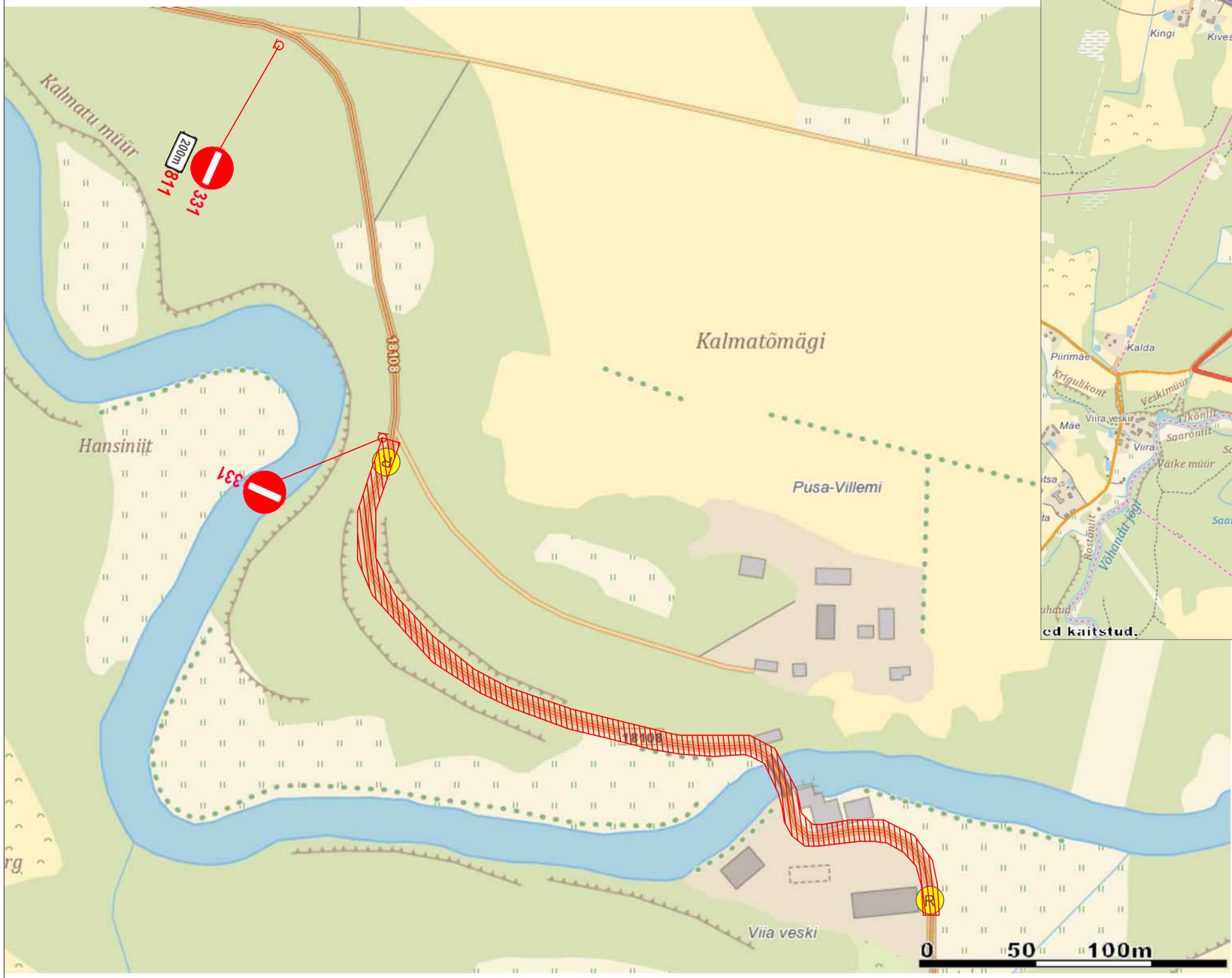

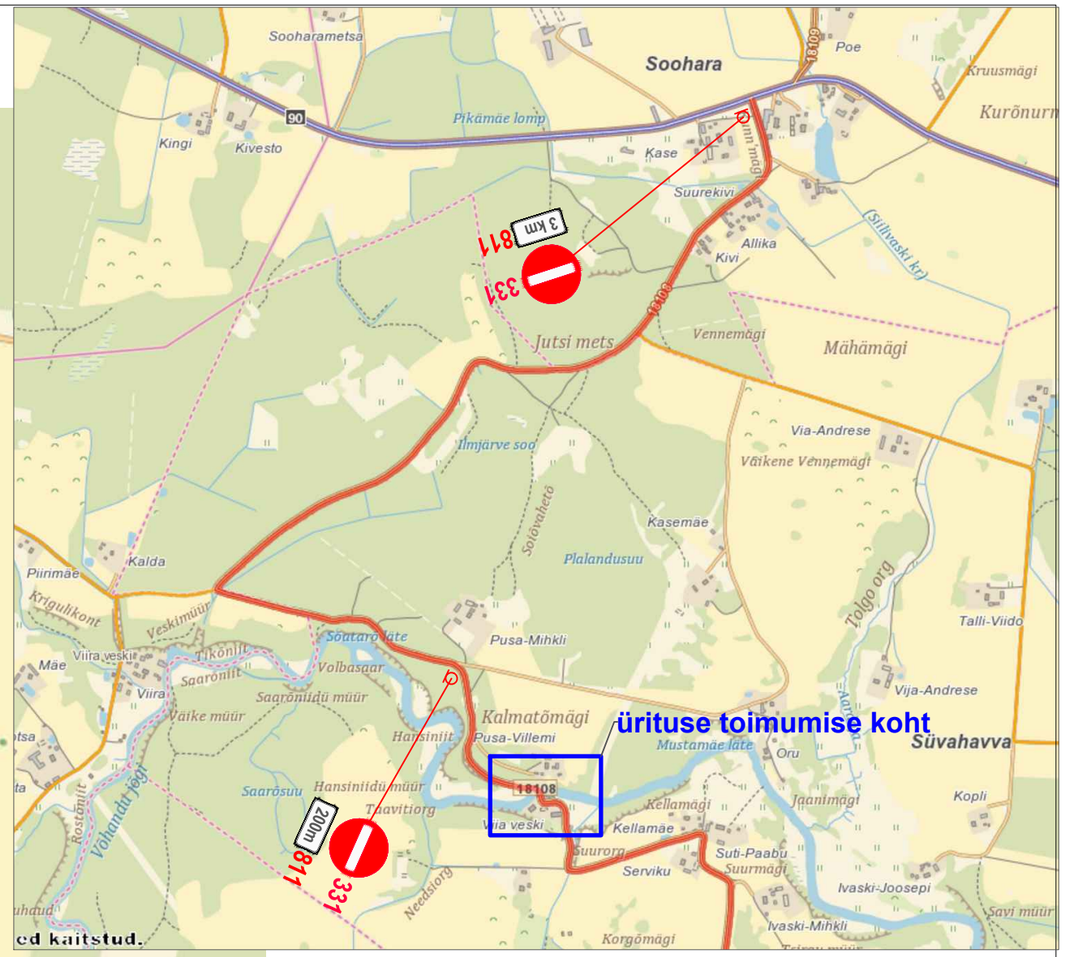

Tingmärgid:

158 Paigaldatav liiklusmärk

70 351* Kasutatakse vajadusel

Kõrgendatud ohuga ala

Märkused:
1. Teetöödel juhinduda Maanteeameti peadirektori käskkirjaga kinnitatud „Riigiteede ajutine liikluskorraldus. Juhend liikluse korraldamiseks riigiteede ehitus- ja korrashoiutöödel“ ja „Riigiteede liikluse ajutise piiramise ja sulgemise kord“ toodud nõuetest ja põhimõtetest.
2. Asjatud piirangud ei ole lubatud, piirangud kehtestada ainult tööde teostamise ajaks.
3. Tööde teostamisel juhinduda tüüpskeemidest.
4. Ajutise liikluskorraldusega vastuollu minevad piirangud tuleb tühistada.

AS TREV-2 Grupp
Pärnu mnt 463
Tallinn 10916
Tel 677 6500, faks 677 6501
www.trev2.ee

PROJEKTIJUHT	H.Irves	
PROJEKTEERIJA	R.Kala	
KONTROLLIJA	H.Ristov	

Tellija: **MTÜ SPORDIÜHING EKSTREEMPARK**
Põllu 4, Võru 65606

09.04.19 | Fail: V6handumaraton.dwg

Töö nr: RK19-001	Leht: 6	Lehti: 10	
Projekt: Võhandu maraton	Mõõtkava: 1:2000		
Asukoht: Tee nr 18108 Leevi - Soohara maantee, Süvahavva lüla, Räpina vald, Põlva maakond, km 5,2-5,57			
Joonis: **Süvahavva silla liikluskorraldus, toimumise päeval 9.30-18.00**		Staadium: TP	

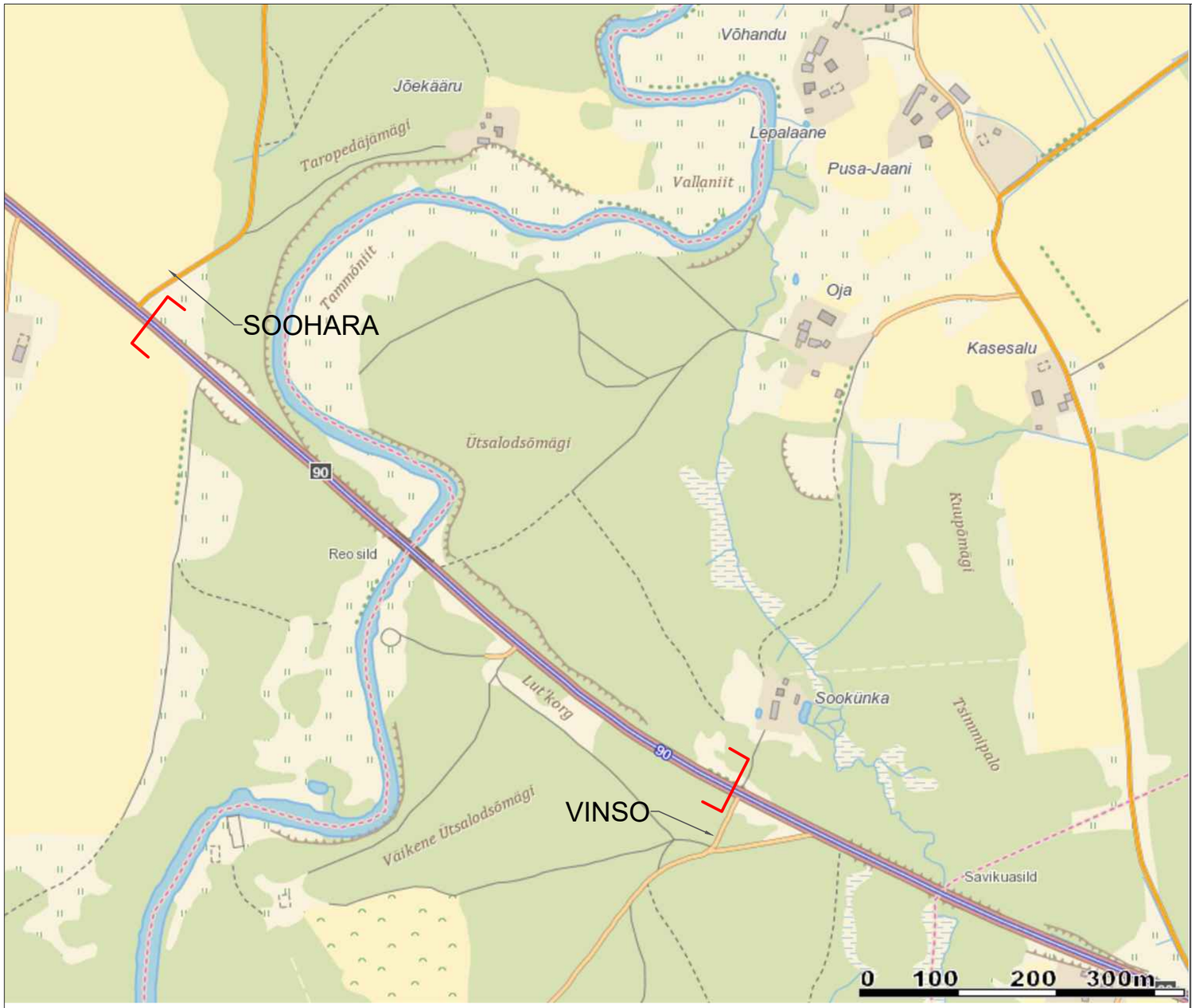

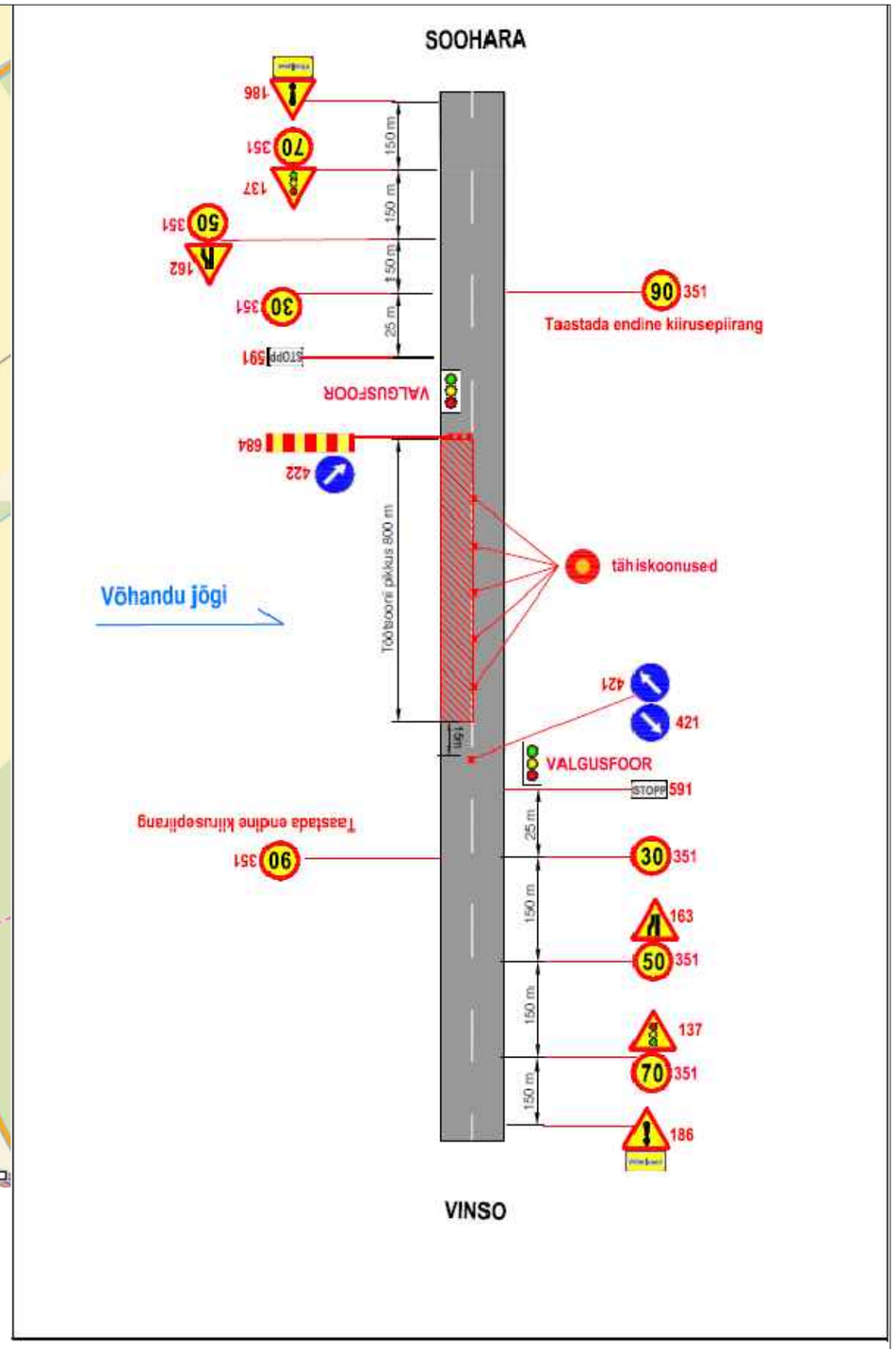

Tingmärgid:

158 Paigaldatav liiklusmärk

70 351* Kasutatakse vajadusel

[ ] Asukoht

Märkused:
1. Teetöödel juhinduda Maanteeameti peadirektori käskkirjaga kinnitatud „Riigiteede ajutine liikluskorraldus. Juhend liikluse korraldamiseks riigiteede ehitus- ja korrashoiutöödel“ ja „Riigiteede liikluse ajutise piiramise ja sulgemise kord“ toodud nõuetest ja põhimõtetest.
2. Asjatud piirangud ei ole lubatud, piirangud kehtestada ainult tööde teostamise ajaks.
3. Tööde teostamisel juhinduda tüüpskeemidest.
4. Ajutise liikluskorraldusega vastuollu minevad piirangud tuleb tühistada.

TREV2	AS TREV-2 Grupp Pärnu mnt 463 Tallinn 10916 Tel 677 6500, faks 677 6501 www.trev2.ee	Töö nr RK19-001	Leht 7	Lehti 10
		Projekt Võhandu maraton	Mõõtkava 1:5000	
PROJEKTIJUHT	H.Irves	Asukoht Tee nr 90 Põlva - Karisilla maantee, Haavapää küla, Räpina vald, Põlva maakond, km 14,1-14,7		
PROJEKTEERIJA	R.Kala			
KONTROLLIJA	H.Ristov			
Tellija MTÜ SPORDIÜHING EKSTREEMPARK Põllu 4, Võru 65606		Joonis Reo silla liikluskorraldus, toimumise päeval 9.00-20.00		Staadium TP
09.04.19	Fail: V6handumaraton.dwg			

Tingmärgid:

158 Paigaldatav liiklusmärk

70 351* Kasutatakse vajadusel

Kõrgendatud ohuga ala

Märkused:
1. Teetöödel juhinduda Maanteeameti peadirektori käskkirjaga kinnitatud „Riigiteede ajutine liikluskorraldus. Juhend liikluse korraldamiseks riigiteede ehitus- ja korrashoiutöödel“ ja „Riigiteede liikluse ajutise piiramise ja sulgemise kord“ toodud nõuetest ja põhimõtetest.
2. Asjatud piirangud ei ole lubatud, piirangud kehtestada ainult tööde teostamise ajaks.
3. Tööde teostamisel juhinduda tüüpskeemidest.
4. Ajutise liikluskorraldusega vastuollu minevad piirangud tuleb tühistada.

TREV2	AS TREV-2 Grupp Pärnu mnt 463 Tallinn 10916 Tel 677 6500, faks 677 6501 www.trev2.ee		Töö nr RK19-001	Leht 8	Lehti 10
			Projekt Võhandu maraton	Mõõtkava 1:2000	
PROJEKTIJUHT	H.Irves		Asukoht Tee nr 18191 Leevaku - Rahumäe maantee, Leevaku küla, Räpina vald, Põlva maakond, km 0,0-0,3		
PROJEKTEERIJA	R.Kala				
KONTROLLIJA	H.Ristov				
Tellija	MTÜ SPORDIÜHING EKSTREEMPARK Põllu 4, Võru 65606		Joonis Leevaku silla liikluskorraldus, toimumise päeval 10.00-23.00		Staadium TP
09.04.19	Fail: V6handumaraton.dwg				

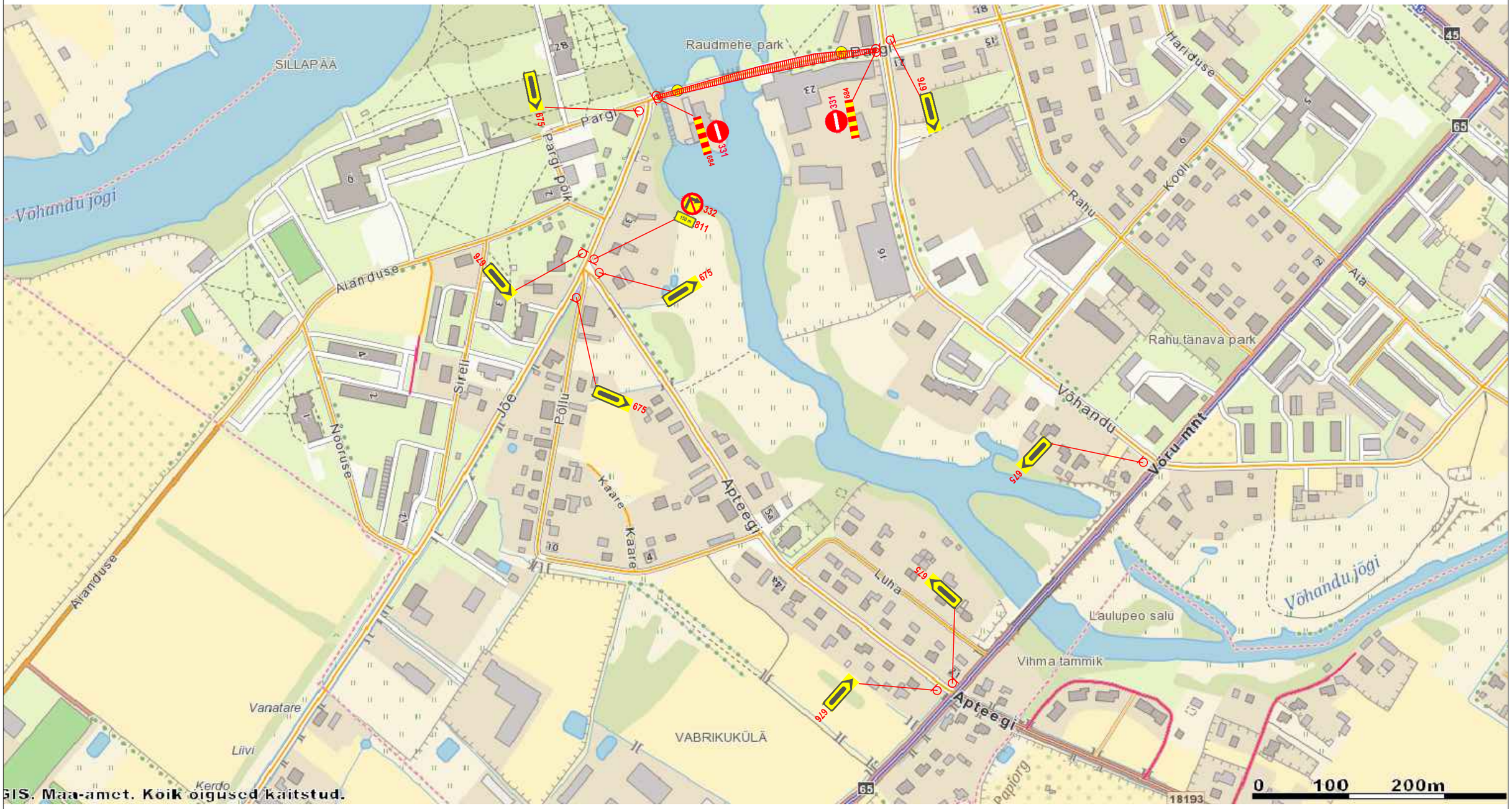

Tingmärgid:

158 Paigaldatav liiklusmärk

70 351* Kasutatakse vajadusel

Kõrgendatud ohuga ala

Märkused:
1. Teetöödel juhinduda Maanteeameti peadirektori käskkirjaga kinnitatud „Riigiteede ajutine liikluskorraldus. Juhend liikluse korraldamiseks riigiteede ehitus- ja korrashoiutöödel“ ja „Riigiteede liikluse ajutise piiramise ja sulgemise kord“ toodud nõuetest ja põhimõtetest.
2. Asjatud piirangud ei ole lubatud, piirangud kehtestada ainult tööde teostamise ajaks.
3. Tööde teostamisel juhinduda tüüpskeemidest.
4. Ajutise liikluskorraldusega vastuollu minevad piirangud tuleb tühistada.

AS TREV-2 Grupp
Pärnu mnt 463
Tallinn 10916
Tel 677 6500, faks 677 6501
www.trev2.ee

PROJEKTIJUHT	H.Irves	
PROJEKTEERIJA	R.Kala	
KONTROLLIJA	H.Ristov	

Tellija **MTÜ SPORDIÜHING EKSTREEMPARK**
Põllu 4, Võru 65606

09.04.19 Fail: V6handumaraton.dwg

Töö nr	RK19-001	Leht 9	Lehti 10
Projekt	Võhandu maraton	Mõõtkava 1:4000	
Asukoht	Pargi tn, Räpina linn, Räpina vald, Põlva maakond		
Joonis	**Räpina paberivabriku tammi liikluskorraldus, toimumise päeval 10.00-3.00**	Staadium TP	

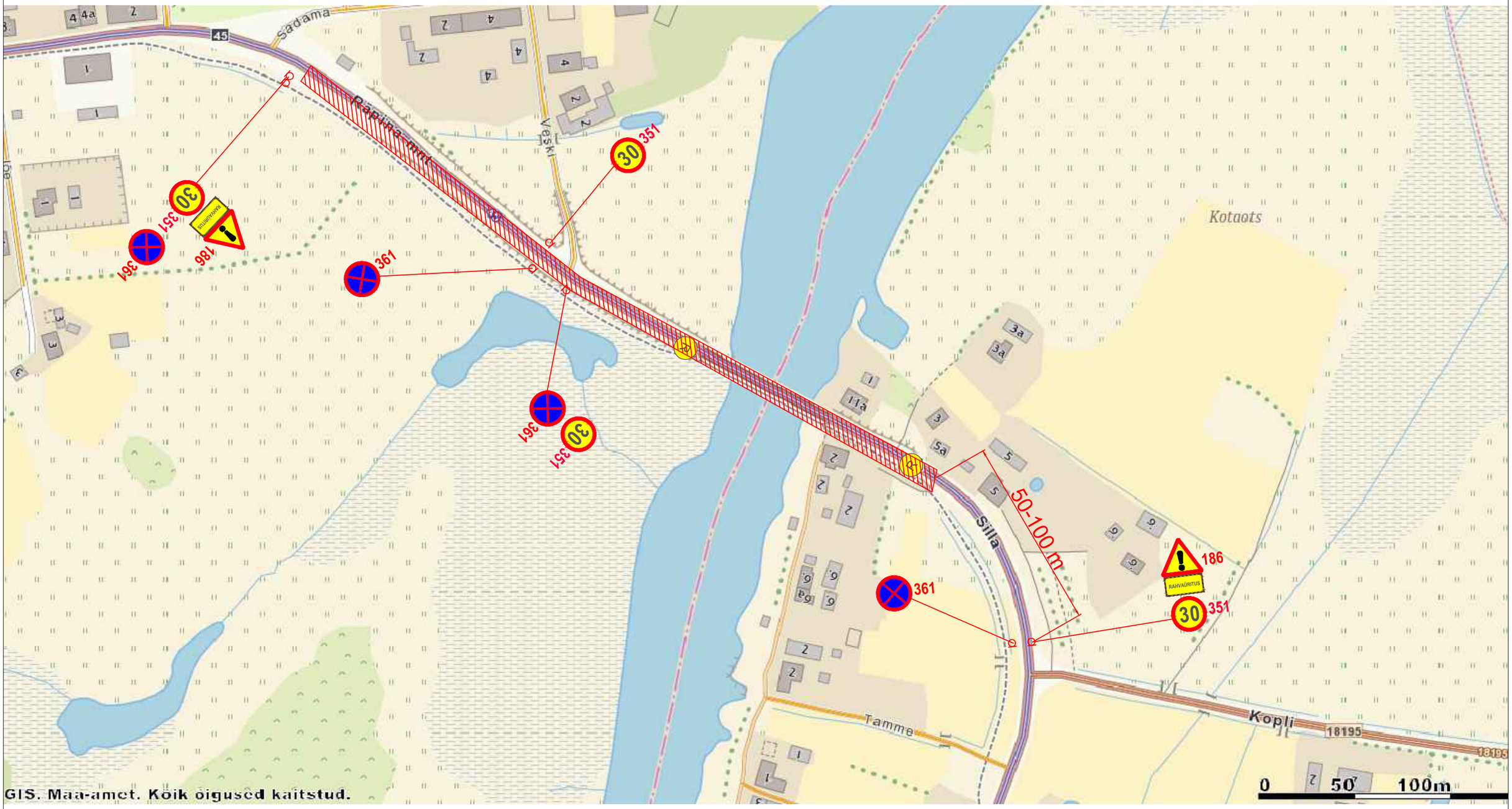

Tingmärgid:

158 Paigaldatav liiklusmärk

70 351* Kasutatakse vajadusel

Kõrgendatud ohuga ala

Märkused:

1. Teetöödel juhinduda Maanteeameti peadirektori käskkirjaga kinnitatud „Riigiteede ajutine liikluskorraldus. Juhend liikluse korraldamiseks riigiteede ehitus- ja korrashoiutöödel“ ja „Riigiteede liikluse ajutise piiramise ja sulgemise kord“ toodud nõuetest ja põhimõtetest.
2. Asjatud piirangud ei ole lubatud, piirangud kehtestada ainult tööde teostamise ajaks.
3. Tööde teostamisel juhinduda tüüpskeemidest.
4. Ajutise liikluskorraldusega vastuollu minevad piirangud tuleb tühistada.

AS TREV-2 Grupp
Pärnu mnt 463
Tallinn 10916
Tel 677 6500, faks 677 6501
www.trev2.ee

PROJEKTIJUHT	H.Irves	
PROJEKTEERIJA	R.Kala	
KONTROLLIJA	H.Ristov	

Tellija: **MTÜ SPORDIÜHING EKSTREEMPARK**
Põllu 4, Võru 65606

09.04.19 | Fail: V6handumaraton.dwg

Töö nr	RK19-001	Leht 10	Lehti 10
Projekt	Võhandu maraton	Mõõtkava 1:2000	
Asukoht	Tee nr 45 Tartu - Räpina - Värska maantee, Võõpsu alevik, Räpina vald, Põlva maakond, km 68,1-68,6		
Joonis	**Võõpsu silla liikluskorraldus, toimumise päeval 11.00-7.00**	Staadium TP	